

Územní plán Vimperk


k.ú. Arnoštka, Bořanovice u Vimperka, Boubská, Hrabice
Huťský Dvůr, Klášterec u Vimperka, Korkusova Huť,
Křesanov, Lipka u Vimperka, Michlova Huť, Pravětín,
Skláře u Vimperka, Solná Lhota, Veselka u Vimperka,
Vimperk, Výškovice u Vimperka

VÝKRES PŘEDPOKLÁDANÝCH ZÁBORŮ PŮDNÍHO FONDU


VYMEZUJÍCÍ HRANICE



HRANICE ŘEŠENÉHO ÚZEMÍ



HRANICE KATASTRÁLNÍHO ÚZEMÍ



HRANICE ZASTAVĚNÉHO ÚZEMÍ



HRANICE ZASTAVITELNÝCH PLOCH



HRANICE LOKALIT


OCHRANA ZPF




I. TŘÍDA OCHRANY ZPF



II. TŘÍDA OCHRANY ZPF



III. TŘÍDA OCHRANY ZPF




IV. TŘÍDA OCHRANY ZPF




V. TŘÍDA OCHRANY ZPF



ZÁBOR LESNÍHO PŮDNÍHO FONDU



OSTATNÍ PLOCHY



MELIOROVANÉ PLOCHY



HRANICE BPEJ

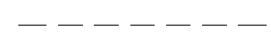
97001

KÓD BPEJ

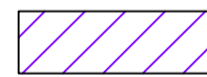
INFORMATIVNÍ ÚDAJE



OZNAČENÍ VYHODNOCENÝCH LOKALIT



PŘEDPOKLÁDANÉ DĚLENÍ POZEMKŮ



PLOCHY ZÁBORŮ, KTERÉ BYLY ODSOUHLASENY
V PŘEDCHOZÍCH ÚPD



ÚZEMNÍ PLÁN VIMPERK

ČÁST - ODŮVODNĚNÍ			
VÝKRES		VÝKRES PŘEDPOKLÁDANÝCH ZÁBORŮ PŮDNÍHO FONDU - LEGENDA	
ČÍSLO ZAKÁZKY	65_2009	Projektový atelier AD s.r.o.	
MĚŘÍTKO	1 : 5 000	Ing. arch. Jaroslav Daněk	
DATUM	ČERVENEC 2011	Husova 4, Č. Budějovice, 370 01, tel. fax: 387 311 238 ICO 25194771, DIČ CZ25194771, mobil 605 277 998	
KRESLIL	ING. GABRIELA ŠTÁSTNÁ		
ČÍSLO VÝKRESU	7	ČÍSLO PARÉ	

ZÁZNAM O ÚČINNOSTI

ČÍSLO USNESENÍ	Správní orgán, který ÚP vydal	Oprávněná úřední osoba pořizovatele
186	ZASTUPITELSTVO MĚSTA VIMPERK	ING. VÁCLAV KOKŠTEIN
DATUM VYDÁNÍ ÚP	RAZÍTKO A PODPIS	Funke oprávněné úřední osoby VEDOUcí ODBORU VÝSTAVBY A ÚZEMNÍHO PLÁNOVÁNÍ MĚSTSKÉHO ÚŘADU VIMPERK
27. ČERVNA 2011		
DATUM NABÝTÍ ÚČINNOSTI ÚP		
15. ČERVENCE 2011		