

# Územní plán Vimperk


k.ú. Arnoštka, Bořanovice u Vimperka, Boubská, Hrabice, Hut'ský Dvůr, Klášterec u Vimperka, Korkusova Huť, Křesanov, Lipka u Vimperka, Michlova Huť, Pravětín, Skláře u Vimperka, Solná Lhota, Veselka u Vimperka, Vimperk, Výškovice u Vimperka

## VÝKRES ZÁKLADNÍHO ČLENĚNÍ


### VYMEZUJÍCÍ HRANICE



HRANICE ŘEŠENÉHO ÚZEMÍ



HRANICE KATASTRÁLNÍHO ÚZEMÍ



HRANICE ZASTAVĚNÉHO ÚZEMÍ



HRANICE ZASTAVITELNÝCH PLOCH




VYMEZENÍ PLOCHY ZASTAVĚNÉHO ÚZEMÍ



VYMEZENÍ ZASTAVITELNÝCH PLOCH



VYMEZENÍ PŘESTAVBOVÝCH PLOCH




VYMEZENÍ PLOCH ÚZEMNÍCH REZERV



PLOCHY PRO DOPRAVU - silniční infrastruktura



PLOCHY VEDENÍ VTL PLYNOVODU - územní rezerva



PLOCHY, KDE ZMĚNY PROVĚŘÍ ÚZEMNÍ STUDIE



### ÚZEMNÍ PLÁN VIMPERK

ČÁST - VÝROKOVÁ		VÝKRES ZÁKLADNÍHO ČLENĚNÍ - LEGENDA	
VÝKRES			
ČÍSLO ZAKÁZKY	65_2009	<b>Projektový ateliér AD s.r.o.</b> <b>Ing. arch. Jaroslav Daněk</b> Husova 4, Č. Budějovice, 370 01, tel. fax. 387 311 238 IČO 25194771, DIČ CZ25194771, mobil 605 277 998	
MĚŘÍTKO	1 : 5 000		
DATUM	ČERVENEC 2011		
KRESLIL	ING. GABRIELA ŠTASTNÁ		
ČÍSLO VÝKRESU	<b>1</b>	ČÍSLO PARÉ	

### ZÁZNAM O ÚČINNOSTI

ČÍSLO USNESENÍ	Správní orgán, který ÚP vydal	Oprávněná úřední osoba pořizovatele
186	ZASTUPITELSTVO MĚSTA VIMPERK	ING. VÁCLAV KOKŠTEIN
DATUM VYDÁNÍ ÚP	RAZÍTKO A PODPIS	Funkce oprávněné úřední osoby
27. ČERVNA 2011		VEDOUcí ODBORU VÝSTAVBY A ÚZEMNÍHO PLÁNOVÁNÍ
DATUM NABYTÍ ÚČINNOSTI ÚP		MĚSTSKÉHO ÚŘADU VIMPERK
15. ČERVENCE 2011		